



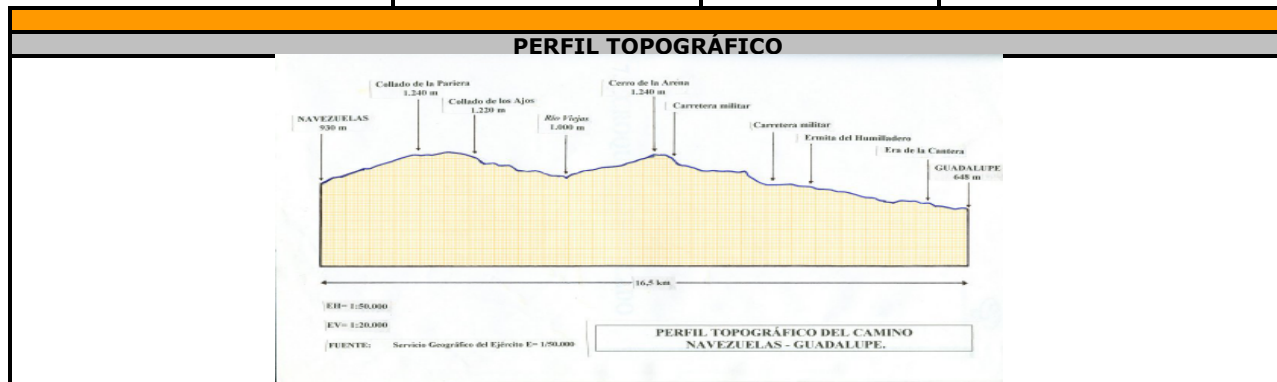


NOMBRE DE LA RUTA	Localidad	LONGITUD (km)
RUTA DE ALFONSO ONCENO	NAVEZUELAS-GUADALUPE	16,5

DATOS		ORGANIZADOR	Club de Senderismo "Maragatos de las Villuercas"
Comienzo recorrido propuesto	Navezuelas		
Final recorrido propuesto	Guadalupe		
Tipo de recorrido	Lineal (sólo ida)	COMARCA	Villuercas-Ibores-Jara
Tiempo (MIDE)	6 h 00 min		
Tipo de firmes	Senda, carretera y camino	LOCALIZACIÓN GEOGRÁFICA	
Cotas (m)	Máxima	Las Villuercas	
	Mínima		
Desnivel acumulado (m) en sentido propuesto	Total	ACCESO	Plaza de España (Navezuelas)
	Subida		
	Bajada		
Avituallamientos	5	RECORRIDO	
Agua potable	En la salida, avituallamientos y en la llegada.	Antiguo camino que comunica las localidades de Navezuelas y Guadalupe (16,5 Km); esta ruta debe su nombre al rey Alfonso XI, que frecuentaba estos parajes para la caza del oso. Partiendo de la parte alta de Navezuelas, ascenderemos por el antiguo camino hasta el Collado de la Pariera (1.240 m) desde allí hasta el Collado de los Ajos (1.220 m) para comenzar a bajar hasta el Valle del Viejas, donde una vez crucemos el río, comenzaremos a ascender por una ladera del valle hasta el Collado de la Arena (1.240 m). Comenzaremos el descenso a Guadalupe, donde nos encontraremos la Ermita del Humilladero (S. XV), y terminaremos el descenso por el antiguo "Camino de la Cañería", entrando en Guadalupe por el Barrio de San José Obrero.	
Discurre la ruta por senderos homologados	GR-117	CARTOGRAFÍA	
Topoguía	SI	ING 1:50.000 681, 726 y 707	
TRACKS Y WAYPOINTS DISPONIBLES (GPS)			
http://es.wikiloc.com/wikiloc/view.do?id=1625408			

M I D E			
Medio	Itinerario	Desplazamiento	Esfuerzo
			
2	2	2	3



OBSERVACIONES

Durante toda la ruta pasaremos por parajes abruptos, variados, entre robles, castaños, pinos, alcornoques, cerezos....donde despertarán nuestras sensaciones y emociones, además de la belleza paisajística, alternando con la historia, la cultura y el arte, todo ello en el Geoparque Villuercas-Ibores-Jara. Ruta caracterizada a la llegada a Guadalupe. Posible participación en esta caracterización de caballistas. Disponible para esta ruta una aplicación para android e iphone gratuitas. Se pondrán a disposición de los participantes autobuses para el desplazamiento entre Guadalupe y Navezuelas por la mañana y por la tarde, incluido en el precio de la prueba. Todos los participantes estarán cubiertos con seguro de accidente (licencia federativa para el día de la prueba, como en la anterior edición). Antes de comenzar la prueba habrá un desayuno de convivencia en la Plaza de España de Navezuelas. La ruta finaliza en la Plaza de Sta. M^a de Guadalupe, donde el Grupo de Zarzuela de Guadalupe nos dará la bienvenida con una actuación musical, posteriormente entrega de diplomas y bolsa del senderista. La ruta contará en todo su recorrido con personal de la organización (debidamente identificado) y con personal médico; en determinados puntos contaremos con la presencia de Guardia Civil, Protección Civil y Agentes del Medio Natural.